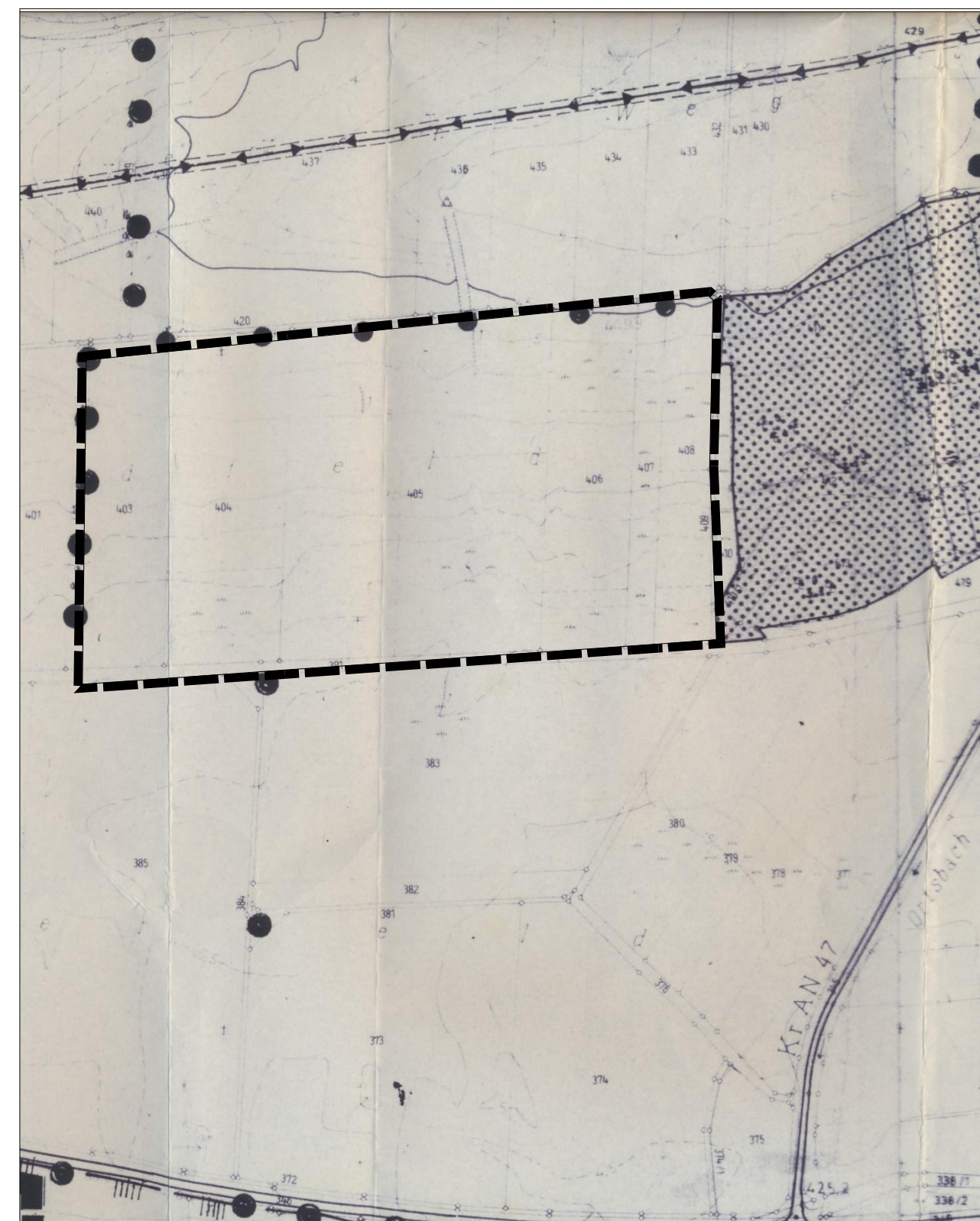


GEMEINDE RÖCKINGEN

3. ÄNDERUNG FLÄCHENNUTZUNGSPLAN IM BEREICH SOLARPARK RÖCKINGEN

BESTAND WIRKSAMER FNP M 1:5.000



Kartengrundlage: aktuell rechtswirksamer Flächennutzungsplan (Scan der Papierfassung)

GEMEINDE RÖCKINGEN

3. ÄNDERUNG FLÄCHENNUTZUNGSPLAN IM BEREICH SOLARPARK RÖCKINGEN

PLANUNG ÄNDERUNGSBEREICH M 1:5.000



Kartengrundlage: aktuell rechtswirksamer Flächennutzungsplan (Scan der Papierfassung)

GEMEINDE RÖCKINGEN

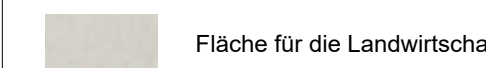
3. ÄNDERUNG FLÄCHENNUTZUNGSPLAN IM BEREICH SOLARPARK RÖCKINGEN

LEGENDE



Grenze Änderungsbereich

Bestand (Auszug)



Fläche für die Landwirtschaft

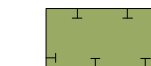


Bestehende Flurgehölze

Planung



Sondergebiet
Zweckbestimmung Photovoltaik



Flächen für Maßnahmen zum Schutz,
zur Pflege und zur Entwicklung von
Boden, Natur und Landschaft

GEMEINDE RÖCKINGEN

3. ÄNDERUNG FLÄCHENNUTZUNGSPLAN IM BEREICH SOLARPARK RÖCKINGEN

VERFAHRENSVERMERKE

Der Gemeinderat hat in der Sitzung vom die 3. Änderung des Flächennutzungsplanes beschlossen. Der Aufstellungsbeschluss wurde am Ortsüblich bekannt gemacht.

Die Behörden und sonstigen Träger öffentlicher Belange wurden gem. § 4 Abs. 1 BauGB am unterrichtet und zur Äußerung aufgefordert.

Die frühzeitige Beteiligung der Öffentlichkeit gemäß § 3 Abs. 1 BauGB für den Vorentwurf der 4. Änderung des Flächennutzungsplanes hat durch Auslage vom bis stattgefunden.

Zum Entwurf der 4. Änderung des Flächennutzungsplanes in der Fassung vom wurden die Behörden und sonstigen Träger öffentlicher Belange gemäß § 4 Abs. 2 BauGB in der Zeit vom bis beteiligt.

Der Entwurf der 4. Änderung des Flächennutzungsplanes in der Fassung vom wurde mit Begründung gemäß § 3 Abs. 2 BauGB in der Zeit vom bis öffentlich ausgelegt. Die Auslegung wurde eine Woche vorher bekannt gemacht.

Die Gemeinde hat mit Beschluss des Gemeinderates vom die 3. Änderung des Flächennutzungsplanes in der Fassung vom festgestellt.

(Siegel) Gemeinde Röckingen, den

.....
Martin Schachner
Erste Bürgermeister

Das Landratsamt Ansbach hat die 3. Änderung des Flächennutzungsplanes mit Bescheid vom gemäß § 6 BauGB genehmigt.

(Siegel) Gemeinde Röckingen, den

.....
Martin Schachner
Erste Bürgermeister

Die Erteilung der Genehmigung der 3. Flächennutzungsplanänderung wurde am gemäß § 6 Abs. 5 BauGB Ortsüblich bekannt gemacht. Der Flächennutzungsplan ist damit wirksam in Kraft getreten.

(Siegel) Gemeinde Röckingen, den

.....
Martin Schachner
Erste Bürgermeister

GEMEINDE RÖCKINGEN

3. ÄNDERUNG FLÄCHENNUTZUNGSPLAN IM BEREICH SOLARPARK RÖCKINGEN



Geobasisdaten © Bayerische Vermessungsverwaltung

ENTWURF

Stand: 18.03.2020

Maßstab: 1 : 5.000

Bearbeiter: mw/cz

TEAM 4 Bauernschmitt • Enders • Wehner

Landschaftsarchitekten + Stadtplaner PartGmbH
90491 nürnberg oedenberger str. 65 tel 0911/39357-0 fax 39357-99
www.team4-planung.de info@team4-planung.de

